

## HYGIENE-REGELN



Bitte halten Sie einen Abstand von mind. 1,5m ein.



Bitte verzichten Sie auf Körperkontakt wie Händeschütteln und Umarmungen.



Bitte niesen und husten Sie in die Armbeuge oder in Einmaltaschentücher, die sofort zu entsorgen sind. Bitte drehen Sie sich dabei von anderen Personen weg.



Bitte tragen Sie außer an Ihrem Platz in den Räumlichkeiten durchgehend eine Mund-Nase-Bedeckung des Typs FFP-2.



Bitte nutzen Sie beim Betreten und Verlassen der Räumlichkeiten das Desinfektionsmittel an den Stationen.



Bitte betreten Sie die Toiletten nur nacheinander und achten Sie auf ausreichend Abstand.

# 24. GEMEINDEFORUM NORD 1

5. JULI 2021, NUSSDORF AM INN

## BRENNER-NORDZULAUF

GEMEINSAMER PLANUNGSRAUM

# Gemeindeforum

## Tagesordnung 24. Sitzung

- **Begrüßung**
- Rückblick & Reflexion
- Ausblick & Abschluss

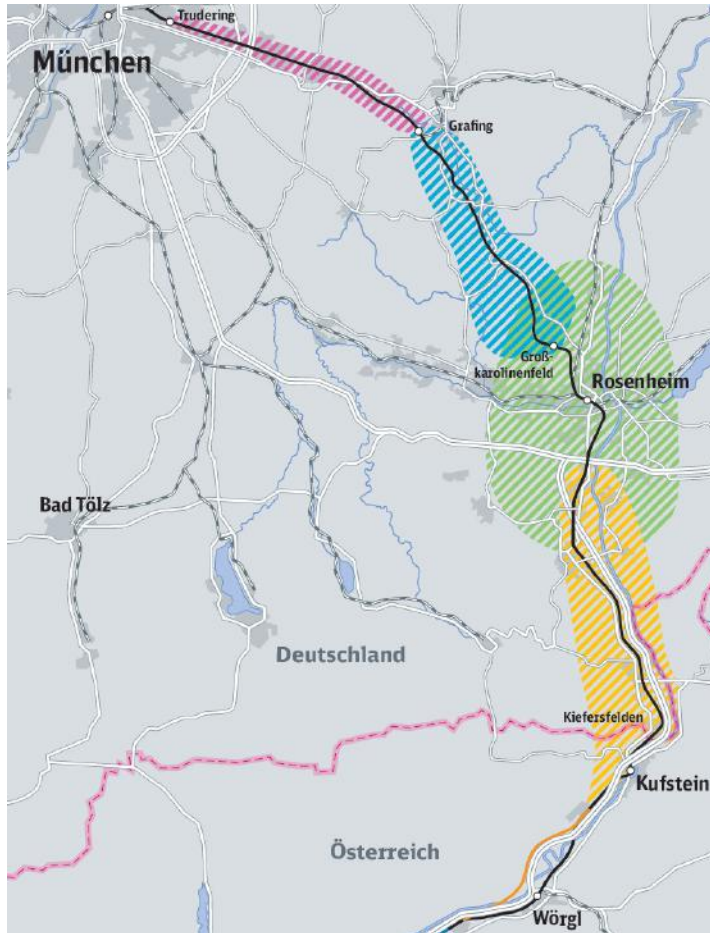
# Gemeindeforum

## Tagesordnung 24. Sitzung

- Begrüßung
- **Rückblick & Reflexion**
- Ausblick & Abschluss

# Rückblick

Die fünf Planungsräume für den Brenner-Nordzulauf befinden sich in unterschiedlichen Untersuchungs- und Planungsphasen



**München-Trudering – Grafing**  
Planungsbeginn

**DB** NETZE

**Grafing – Großkarolinenfeld**  
Grundlagenermittlung im Trassenauswahlverfahren

**DB** NETZE

**Erweiterter Planungsraum**  
Auswahltrasse Violett vorgestellt

**DB** NETZE

**Gemeinsamer Planungsraum**  
Auswahltrasse Violett vorgestellt

**DB** NETZE  
**ÖBB**  
INFRA

**Schaftebau – Knoten Radfeld**  
Umweltverträglichkeitserklärung

**ÖBB**  
INFRA



# Trudering – Grafing – Großkarolinenfeld

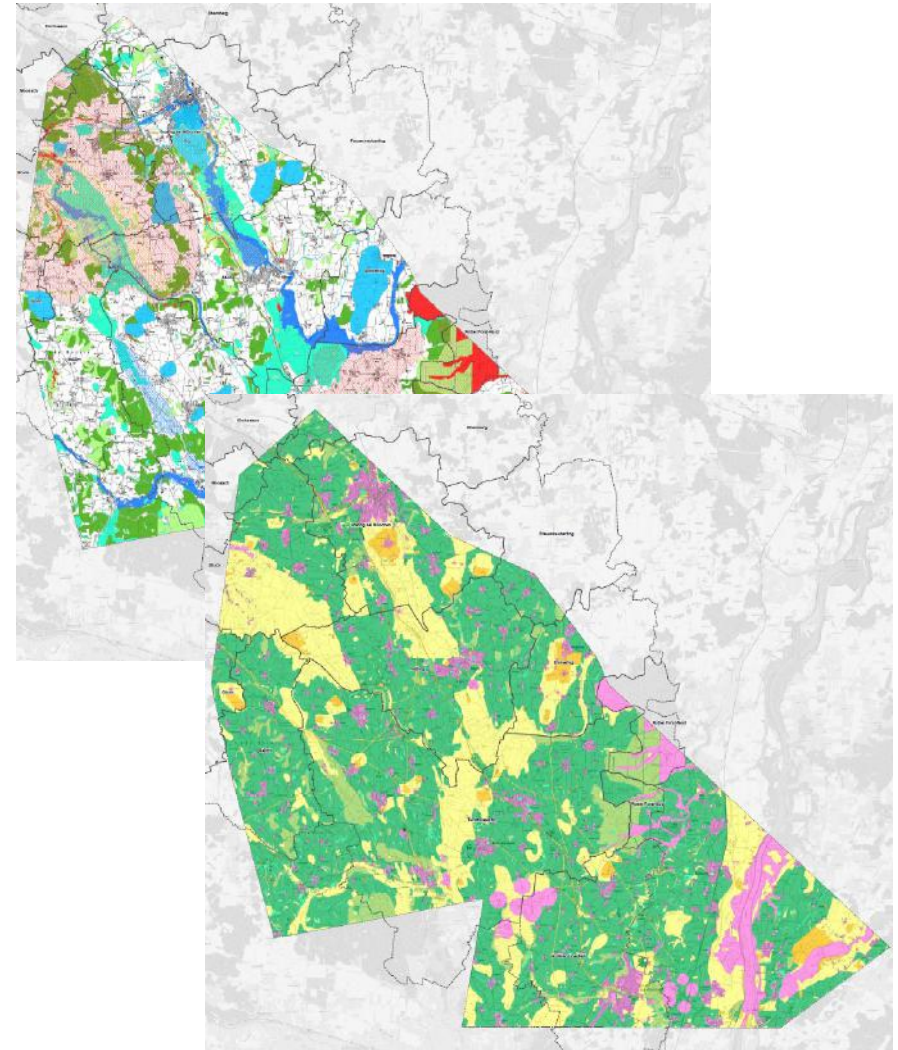
## Aktueller Stand

### Trudering – Grafing (ABS)

- Vorplanung technische Streckenausrüstung (Blockverdichtung)

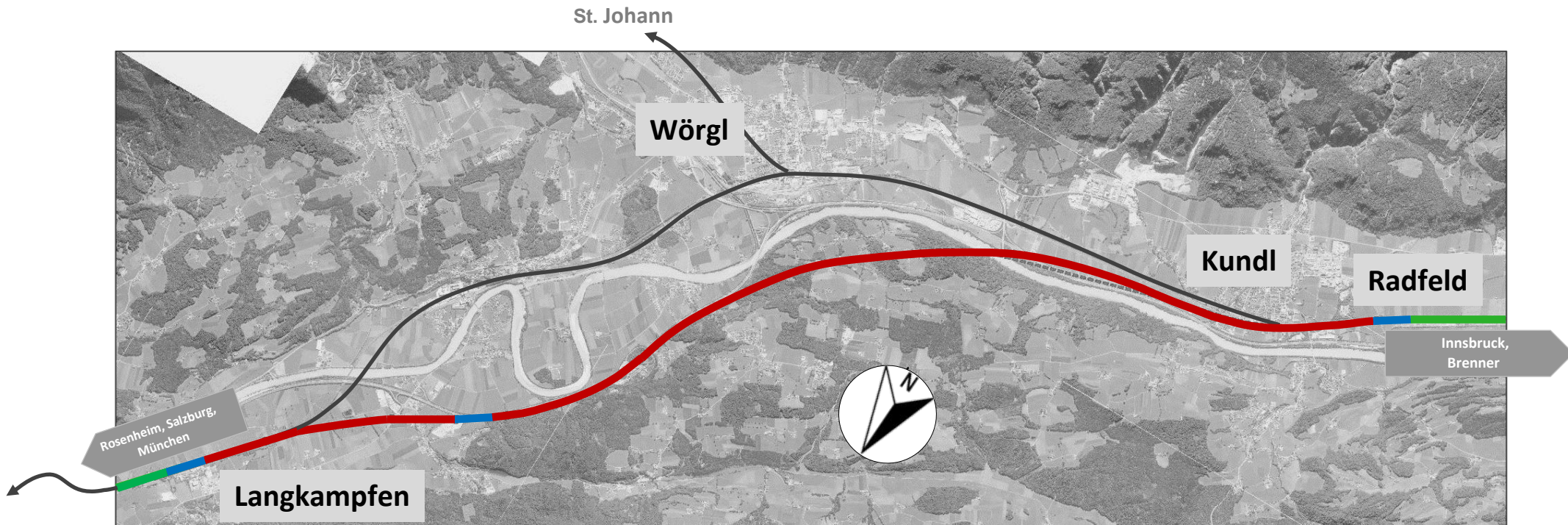
### Grafing – Großkarolinenfeld (NBS)

- Grundlagen und Raumwiderstände ermittelt
- Erkundungsprogramm wird vrsl. bis Juli 2021 abgeschlossen
- 4. Dialogforum am 23.06.2021 abgehalten
- Beginn Trassenentwicklung ab Juli 2021



# Schaftenau – Knoten Radfeld

## Aktueller Stand



### Legende:

- █ Tunnel Neubaustrecke (NBS)
- █ Wanne NBS
- █ Knoten BS + NBS

- UVP-Verhandlung wurde seitens BMK vom 23.11. bis 25.11.2020 als Online-Veranstaltung durchgeführt
- UVP-Genehmigung 2021 erwartet
- Detailplanungen gestartet
- Errichtung eines Rohbaustollens (späterer Rettungstunnel des Angerbergtunnels) ab 2023 im Bereich Angerberg geplant



# Rückblick

## 6 Jahre Planung am Brenner-Nordzulauf





# Rückblick

## 6 Jahre Dialog im Erweiterten und Gemeinsamen Planungsraum

### Gemeindeforum Nord 1

**24**  
Sitzungen

**47,5**  
Sitzungs-  
stunden

**130**  
Teilnehmende  
in allen Foren




- **2015**  
Start Gemeindeforen GPR & Regionalforum
- **2016**  
Dialogkreis EPR
- **2017**  
Start Gemeindeforen EPR
- **2018**  
Grobtrassen
- **2019**  
reduzierte Grobtrassen
- **2019**  
vertiefte Planung
- **2021**  
Auswahltrasse liegt vor

# Reflexion

Was verbinden Sie mit dem  
Gemeindeforum?

Welchen Beitrag hat die Forenarbeit zur  
Trassenauswahl geleistet?



Was wäre noch hilfreich gewesen?

Was nehmen Sie mit?

# Gemeindeforum

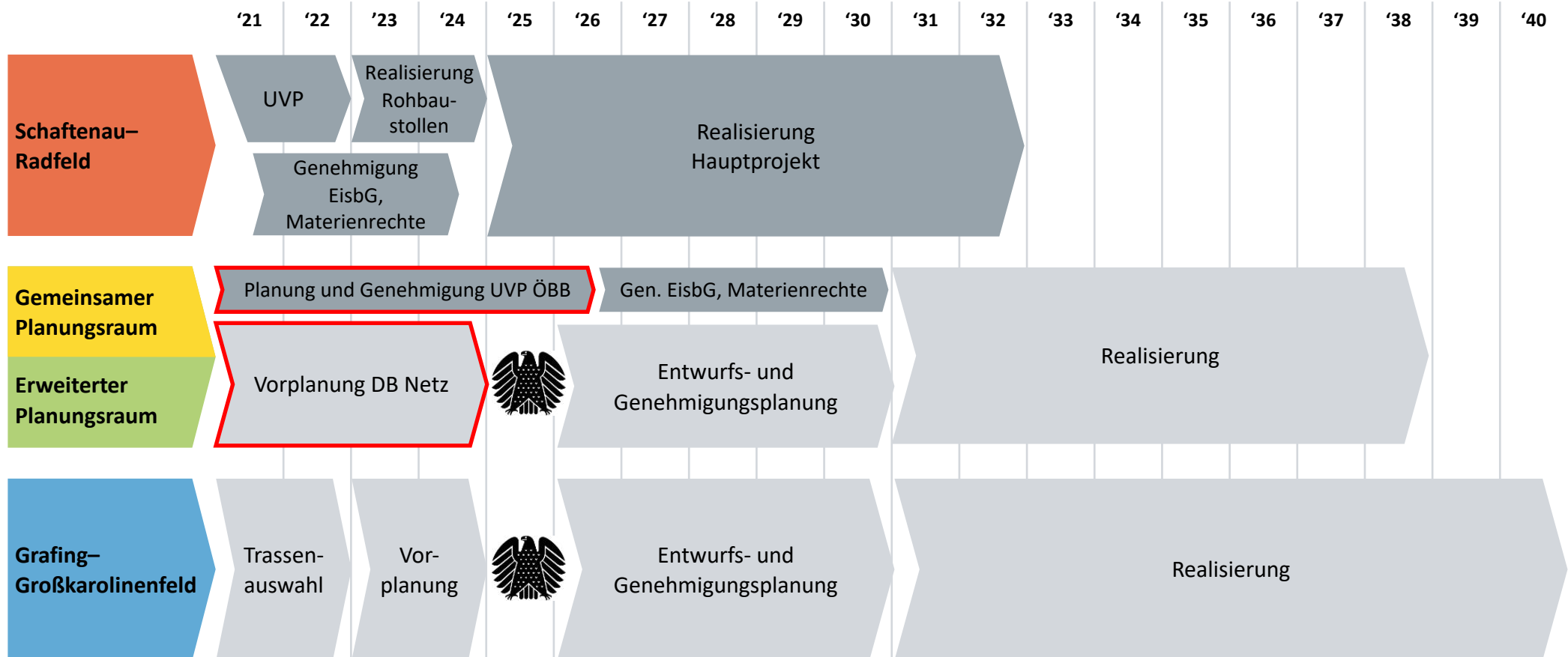
## Tagesordnung 24. Sitzung

- Begrüßung
- Rückblick & Reflexion
- **Ausblick & Abschluss**



# Ausblick

## Gesamtterminplan



# Ausblick

## Gemeinsamer und Erweiterter Planungsraum

### In Deutschland (Abschnitt Ostermünchen – Grenze D/A)

- Vorbereitung der Vorplanung (z.B. Erhebung Leitungskreuzungen, Vermessungsarbeiten, ...)
- Aufstellung Erkundungskonzept (Beginn Erkundung vrsl. im Herbst 2021)
- Vorbereitung und Durchführung Vergabeverfahren für Planungs- und Sachverständigenleistungen

### In Österreich (Abschnitt Staatsgrenze n. Kufstein – Schaftebau)

- Vorbereitung und Durchführung Vergabeverfahren für Planungs- und sonstige Dienstleistungen
- Durchführen Erkundungsprogramm (Beginn Erkundung vrsl. im Frühjahr 2022)
- Vorbereitung der Planungen zur Umweltverträglichkeitserklärung

### Deutschland und Österreich:

- Vorbereitung planungsbegleitende Dialogformate

# Planungsbegleitender Dialog



## Lenkungskreis

- Abstimmung Bahnen und Auftraggeber

ca.  
2x/Jahr



## Regionaler Projektbeirat

- Information und Konsultation zum Gesamtprojekt
- Mitglieder: Politische Amts- und Mandatsträger:innen Land und Bund, Oberbürgermeister:in, Bezirkshauptmann, Landrät:innen

ca.  
2x/Jahr

## Fachliche Diskussion – Herzstück Planungsdialog



ca.  
2x/Jahr

### Lokale planungsbegleitende Dialoge

- Herzstück des Planungsdialogs: Diskussion der technischen Planung und lokaler Anliegen
- Teilnehmende: Bürgermeister:innen und je 2 weitere Personen pro Gemeinde

**Neu!**



ca.  
1x/Jahr

### Regionales Dialogforum

- Grenzüberschreitender Austausch mit regionalen Stakeholdern
- Teilnehmende: regionale Vertreter:innen

**Neu!**



### Öffentliche Information und Infobüros

- Information und Austausch mit Bürger:innen



### Situative Konsultation

- Bedarfsweise Diskussion zu lokalübergreifenden planungsabschnittsbezogenen Fragestellungen  
z.B. Runde zu „Tunnel Laiming“
- Teilnehmende abhängig von jeweiligen Fragestellungen

**Neu!**



### Bilaterale Gespräche

- bedarfsweise zu spezifischen Themen im Projektverlauf
- Teilnehmende: jeweils betroffenen Stakeholder, inkl. z.B. Arbeitsebene in betroffenen Gemeinden und Träger öffentlicher Belange



# Herzstück des planungsbegleitenden Dialoges

## Vier lokale planungsbegleitende Dialoge

**Fokus:** Diskussion der technischen Planung, Einbringen lokaler Anliegen und damit Steigerung Planungsqualität



### Lokale Dialoge Deutschland



Dialog mit Schechen, Tuntenhausen, Großkarolinenfeld, Rosenheim



Dialog mit Stephanskirchen, Prutting, Riedering, Rohrdorf, Samerberg, Nußdorf



Dialog mit Flintsbach, Oberaudorf, Kiefersfelden, Erl

*Mitglieder Dialoge: Bürgermeister:innen und je 2 weitere durch die Gemeinden benannte Personen*



### Lokaler Dialog Österreich



Dialog mit Langkampfen, Kufstein, Kiefersfelden\*

*Mitglieder: Bürgermeister:innen und je 1-2 weitere durch die Gemeinden benannte Personen, ggf. ergänzt um regionale Stakeholder aus Österreich*

*\* optional*

# Kommunikation

## Information der Öffentlichkeit wird weitergeführt



Projektinformationszentrum Wörgl



Wiedereröffnung Infobüro Rosenheim vrsl. ab August



Öffentliche Information und  
Öffnung Infobüro



E-Mail Newsletter



Website



Digitaler Infomarkt



Einbindung Presse



Broschüren, Handouts

**VIELEN DANK FÜR IHRE AUFMERKSAMKEIT!**

**BRENNER-NORDZULAUF**  
GEMEINSAMER PLANUNGSRAUM